Ruta “Buenas noches Miraflores” (SL-BA)

Ficha técnica

Distancia: 0,85 Km
Tiempo estimado: 30 min.
Tipo de ruta: Lineal ida-vuelta.
Altura máxima: 435 m.
Altura mínima: 428 m.
Desnivel positivo: 55 m.
Desnivel negativo: 55 m.

Criterios MIDE

Método para la información de excursiones

1 **MEDIO** Severidad del medio natural

1 **DESPLAZAMIENTO** Dificultad de orientarse en el itinerario

1 **ITINERARIO** Dificultad en el desplazamiento

1 **ESFUERZO** Cantidad de esfuerzo necesario

Consejos para la visita

- No hagas ningún fuego.
- Respeta la fauna y flora.
- No hagas ruidos.
- No te salgas de los caminos señalizados, te puedes perder.
- Si tu paso te encuentras alguna cancela, ábrela y vuélvela a cerrar.
- Llévate la basura al contenedor más cercano.
- Los perros deben ir atados para que no molesten.
- Haz buen uso de las infraestructuras e instalaciones.

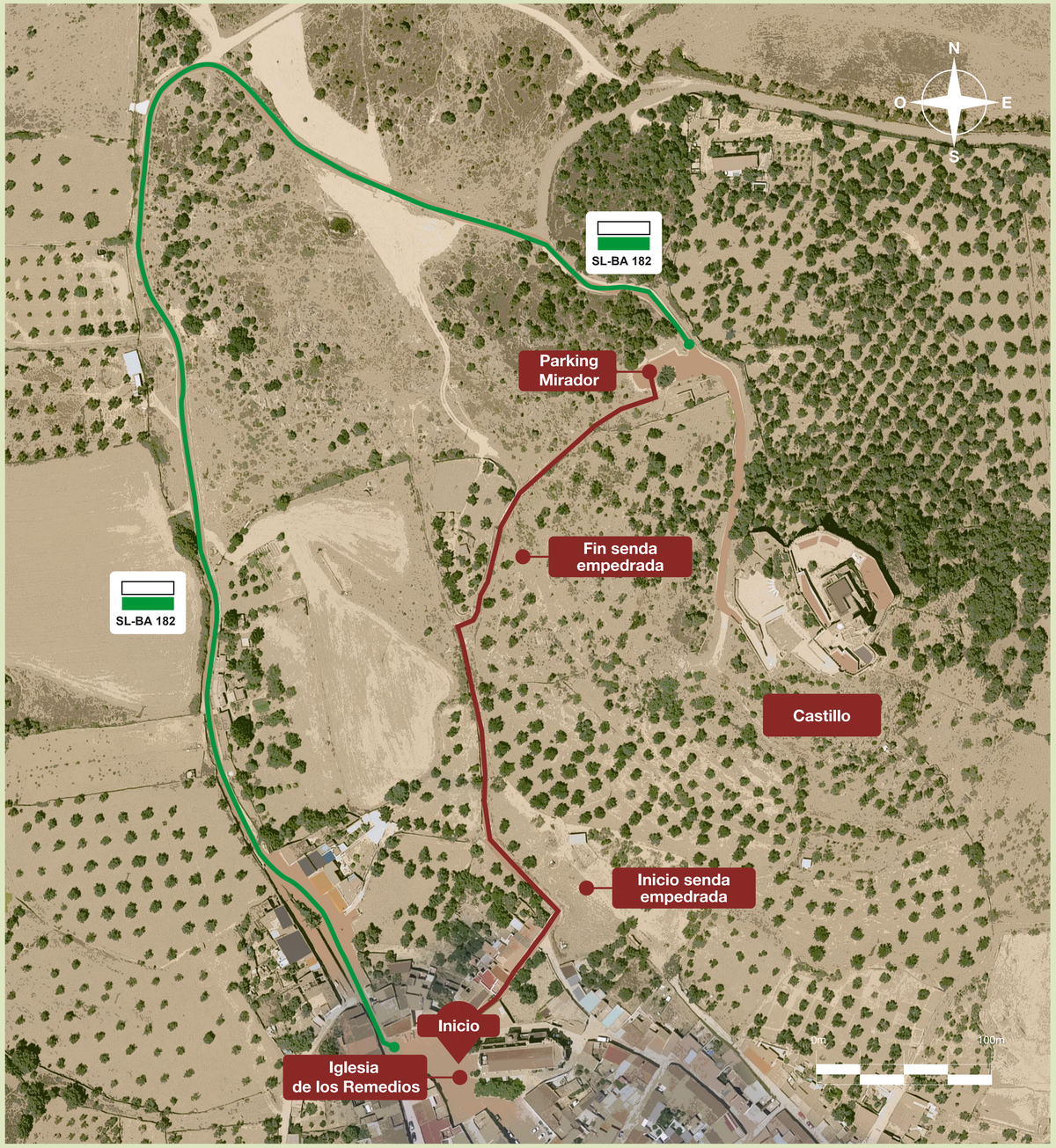

Marcas del sendero

Continuidad

Cambio de dirección a la izquierda

Cambio de dirección a la derecha

Dirección errónea

Perfil

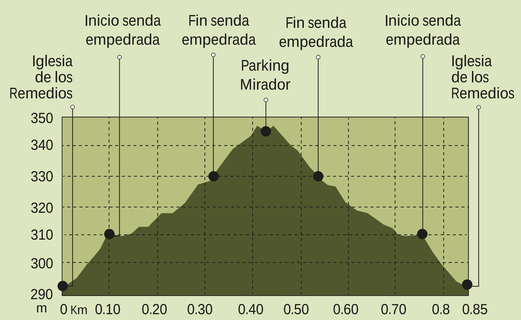

Ruta “Buenas noches Miraflores”

Es un recorrido circular de corta distancia (850 m).
El sendero parte de la plaza de la Iglesia de los Remedios y empieza a subir por la calle del Olivo, saliendo de la población por una senda empedrada al final de la mencionada calle. La senda empedrada nos llevará hasta la mitad de la ascensión, tornándose en senda ancha de tierra, que con una corta pero exigente pendiente nos aupará hasta una zona habilitada como parking del castillo, muy cerca de la entrada del mismo (160 m), lugar donde se encuentra un “Mirador Celeste” para la observación de estrellas, dado su menor contaminación lumínica por estar fuera de la línea visual directa de la localidad.

El entorno se caracteriza por la existencia de matorral mediterráneo, de llanura cerealista y finalmente, de dehesas mixtas de encinas y alcornoques, en cuyas copas albergan durante largas horas del día, milanos, águilas y cigüeñas.
El retorno se realiza por el mismo camino, o si se lo desea, también puede retornar al punto de partida por el sendero homologado y señalizado SL-BA 182, cuyo firme será primero de hormigón y después alfaltado. Si se opta por la alternativa el recorrido total sería de 1,3 km.

La ruta transcurre cercana del Castillo del Alconchel. De origen árabe, y reconstruido en el siglo XII por el monarca lusitano Alfonso Enríquez, fue consolidado luego por los templarios, convirtiéndose en uno de los bastiones más importantes de esta Orden. Hoy se encuentra en su interior el Centro de Interpretación de las Fortificaciones del Gran Lago de Alqueva.

Extremadura
JUNTA DE EXTREMADURA
Interreg España - Portugal
ALQUEVA Rotas e Desenvolvimento Cultural RDC_LA2020
DIPUTACIÓN DE BADAJOZ
Extremadura BUENAS NOCHES
Ayuntamiento de Alconchel
RUTA HOMOLOGADA EN 2019 POR:
FEXME FEDERACIÓN EXTREMEÑA DE MONTAÑA Y ESCALADA

PUNTO 02

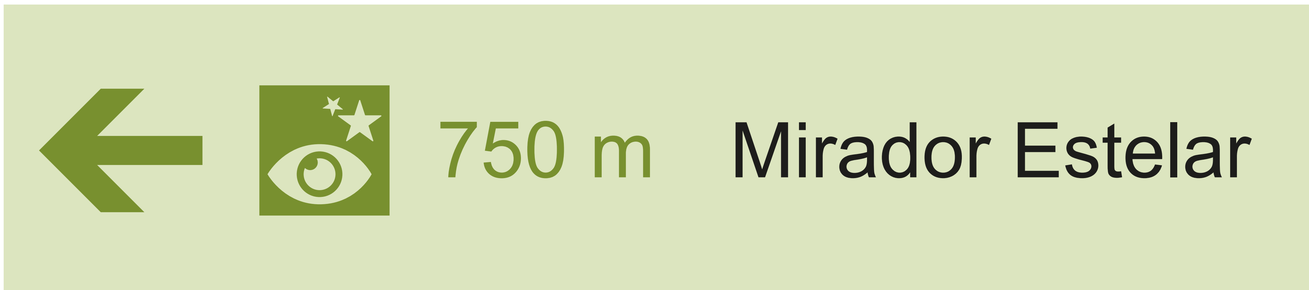

PUNTO 03

PUNTO 04

PUNTO 05

PUNTO 06
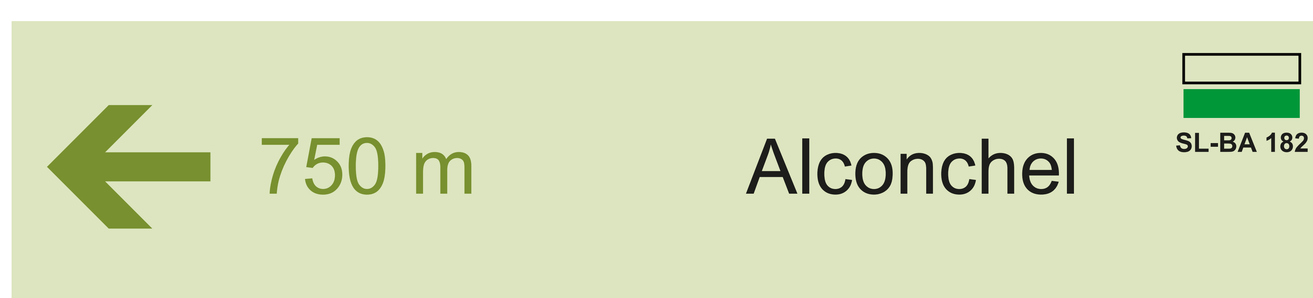
PUNTO 07